

PLANILLA DE COORDENADAS

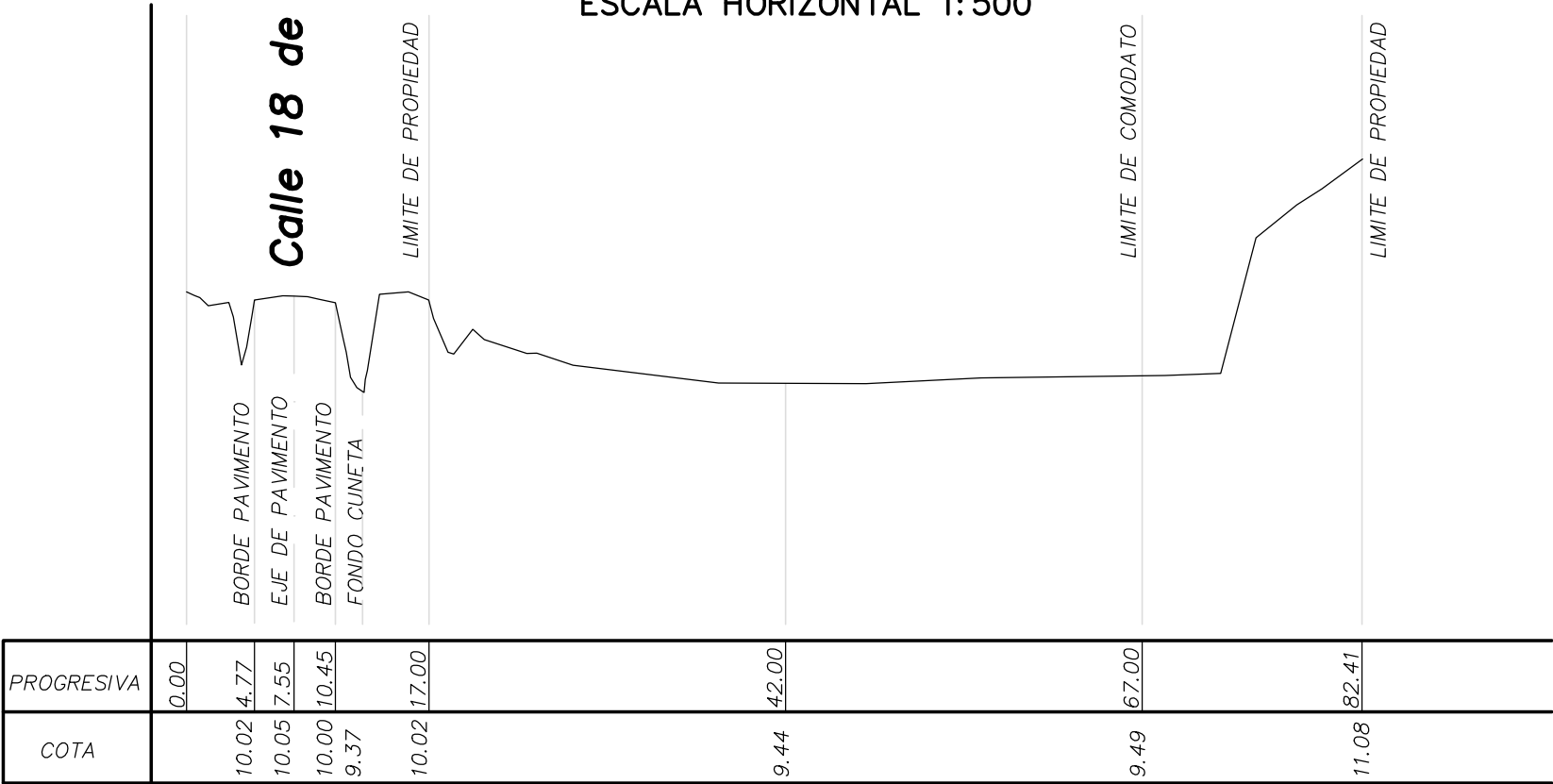
Pto	X	Y
1	4553.56	4046.06
2	4530.33	4040.05
3	4545.27	3992.33
4	4568.51	3998.34

REFERENCIAS

- LIMITE DEL PADRON
- BORDE DE PAVIMENTO
- EJE DE CALLE
- LIMITE DE COMODATO

Calle 18 de Julio

PERFIL LONGITUDINAL  
ESCALA VERTICAL 1:100  
ESCALA HORIZONTAL 1:500



Calle 18 de Julio

PUNTO 2



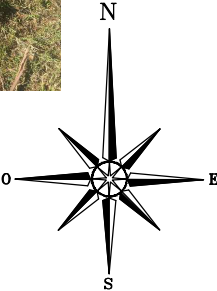
PUNTO 3



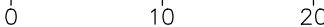
PUNTO 1



PUNTO 4



ESCALA 1: 500



RELEVAMIENTO

PLANIALTIMETRICO

Departamento CANELONES

Localidad Catastral CIUDAD DE LA COSTA

Localidad Anterior EL PINAR

Carpeta Catastral 27-Manz.521

Padrón 45066p

AREA ..... 1198m<sup>2</sup> 60

Obra:  
**CAIF – PINAR NORTE**

ESCALA 1:500  
MONTEVIDEO, 06 DE AGOSTO DE 2017

Pablo A. ASUAGA FREIRE  
Ing. Agrimensor Mat. 928

Estudio **ASUAGA**

Calle Comodoro Coe 3481  
Montevideo  
Tel. 099.64.15.32

NOTAS:

- 1-ANTECEDENTE GRAFICO: Se corresponde con el plano del Ing. Agrim. Leonardo Calleros , registrado en la Oficina Delegada de Pando el 29/11/2002, con el No.10813.-
- 2-Las cotas estan referidas a un cero arbitrario.-

PLANO DE UBICACION

